



BRØNDERSLEV KOMMUNE

Teknisk Forvaltning
Bredgade 60
9700 Brønderslev

REGULATIV FOR

KOMMUNEVANDLØB NR. 805-31 THISE KÆRGRØFT

FEBRUAR 1997

FORORD

Et vandløbsregulativ er populært sagt en aftale mellem brugere og myndighed om

- vandløbets fysiske tilstand,
- vandløbets vedligeholdelse, samt
- rettigheder og pligter ved vandløbet.

Dette regulativ er opbygget således, at den første del indeholder

- en beskrivelse af vandløbet, samt
- de forhold der er specifikke for vandløbet.

Den anden del af regulativet er udformet som bilag og indeholder

- en redegørelse af grundlaget for og konsekvenserne af regulativforslaget, samt
- bestemmelser der er fælles for alle kommunevandløb der administreres af Brønderslev kommune.

Materialet, der ligger til grund for regulativets udarbejdelse, kan efter henvendelse ses på Brønderslev kommune, teknisk forvaltning.

INDHOLDSFORTEGNELSE

Side

1.0	GRUNDLAGET FOR REGULATIVET	1
2.0	BETEGNELSE AF VANDLØBET	1
3.0	VANDLØBETS SKIKKELSE OG DIMENSIONER	2
4.0	BYGVÆRKER	3
	4.1 Overkørsler og broer.....	3
5.0	ADMINISTRATIVE BESTEMMELSER	3
6.0	SEJLADS	3
7.0	BREDEJERFORHOLD	3
8.0	VEDLIGEHOJDELSE	4
9.0	TILSYN	4
10.0	REVISION	4
11.0	REGULATIVETS IKRAFTTRÆDEN	5
REDEGØRELSE (BILAG 1).....		6
	PLANGRUNDLAGET	6
	KONSEKVENSER	8
OVERSIGTSKORT (BILAG 2).....		9

1.0 GRUNDLAGET FOR REGULATIVET

Regulativet omfatter nedenstående vandløb, der er optaget som kommunevandløb i Brønderslev kommune, Nordjyllands amt.

Nr.805-31 **Thise Kærgrøft**

Regulativet er udarbejdet på grundlag af lov nr. 302 af 9. juni 1982 om vandløb med de ændringer der følger af lovbekendtgørelse nr. 404 af 19. maj 1992 om vandløb.

Regulativet bygger på den hidtil fastlagte skikkelse samt de eksisterende forhold, som konstateret ved en opmåling i november måned 1995.

For så vidt angår tidligere trufne afgørelser og bestemmelser henvises til kommunens vandløbsregister.

Nærværende regulativ erstatter det tidligere reguleringsprojekt fra den 29. juli 1975.

2.0 BETEGNELSE AF VANDLØBET

Thise Kærgrøft udløber i Østre Landkanal, som er en del af Ryå's vandløbssystem.

Thise Kærgrøft begynder som kommunevandløb i vestre skel hjørne mellem matr. nr. 17^e og 21^e Tise By, Tise.

Vandløbet forløber mod vest til udløbet i Øster Landkanal i skellet mellem matr. nr. 15^a og 17^d Tise By, Tise.

Vandløbets samlede længde er 472 m.

Vandløbet forløber udelukkende i Brønderslev kommune. I øvrigt henvises til oversigtskortet i 1:25.000, bilag 2, side 9.

3.0 VANDLØBETS SKIKKELSE OG DIMENSIONER

Thise Kærgrøft er stationeret fra øvre ende med begyndelsespunktet som station 0. Stationeringen svarer til afstanden fra begyndelsespunktet i m.

Langs vandløbet er som afmærkning anbragt 3 vandstandsskalaer.

Skalaerne er placeret langs vandløbet som anført i nedenstående skema.

Brønderslev byråd har besluttet, at Thise Kærgrøft skal vedligeholdes på grundlag af en fastlagt geometrisk skikkelse. Dimensionerne fremgår af nedenstående skema. Der kan accepteres sand i rør til bundkoten i profilet henholdsvis før efter røret.

Afmærkning	Afstand fra øvre ende	Bundkote	Bundbred- de/rørdia- meter	Fald	Anlæg	Bemærkninger
nr.	m	cm	cm	‰		
	0	624	*	*	*	
	1	624				Tilløb fra pumpestation
1	4	623	40	2,50		
2	320	544		*		
				9,50	1	
3	461	410		*		
	462	404	*	63,64		Rørbro
			ø 50			
	472	340	*	*	*	Udløb i Østre Landkanal

De anførte koter er tilknyttet Dansk Normal Nul ved følgende GIfikspunkt:

56 - 12 - 9048 - kote 13,380 m: Jens Thisevej 68.

Endvidere er indnivelleret:

Midt frontmur st. 0 - kote 7,55 m: Udløb fra bygværk.

4.0 BYGVÆRKER

Efterfølgende beskrives bygværker som konstateret ved opmålingen i november måned 1995.

4.1 Overkørsler og broer

Beliggenhed (stationering)	Beskrivelse	Dimensioner for rørdiameter	Målt bundkote	Ejerforhold
m		cm	cm	
462	Betonrørbro	ø 50	400	Privat
472		ø 50	329	

5.0 ADMINISTRATIVE BESTEMMELSER

Vandløbet administreres af Brønderslev kommune i overensstemmelse med de for Brønderslev kommune gældende standardbestemmelser beskrevet i bilag 3 side 1.

6.0 SEJLADS

Vandløbets dimensioner muliggør ikke sejlads, som beskrevet i standarddelen, bilag 3, side 4.

7.0 BREDEJERFORHOLD

Forhold, der skal iagttages af bredejere og brugere, er beskrevet i standarddelen, bilag 2, side 2.

Vandløbet er ikke omfattet af 2 m bræmmebestemmelsen (afsnit b, stk. 1).

8.0 VEDLIGEHOLDELSE

Thise Kærgrøft skal vedligeholdes i overensstemmelse med de for øvrige vandløb uden fiskevandsmålsætning fastsatte vedligeholdelsesbestemmelser, som beskrevet i standarddelen, bilag 3, side 7.

Vedligeholdelsen foretages manuelt.

Grødeskæring foretages en gang om året i perioden 15. august til 1. september.

9.0 TILSYN

Tilsyn med vandløbet udføres af Brønderslev kommune.

Kommunen afholder på begæring offentligt syn senest 14 dage efter der er foretaget grødeskæring og kantslåning.

Bredejere, organisationer eller andre, der begærer et sådant syn, kan træffe nærmere aftale med Brønderslev kommune, Teknisk forvaltning.

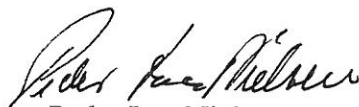
10.0 REVISION

Regulativet skal optages til revision inden år 2006.

11.0 REGULATIVETS IKRAFTTRÆDEN

Regulativet har været bekendtgjort og fremlagt til eftersyn i 8 uger fra den 15. oktober 1996 med adgang til at indgive eventuelle indsigelser og ændringsforslag inden den 10. december 1996.

Regulativet er herefter vedtaget af Brønderslev byråd den 13. februar 1997.



Peder Ivar Nielsen
Borgmester
Brønderslev kommune



Arne Bak Andersen
Kommunaldirektør
Brønderslev kommune

Regulativet træder i kraft umiddelbart efter vedtagelsen.

REDEGØRELSE

GRUNDLAGET FOR OG KONSEKVENSERNE AF REGULATIVFORSLAGET

PLANGRUNDLAGET

Regionplan Nordjylland 1993 - 2005 er amtsrådets overordnede plan, der angiver retningslinier for udviklingen i amtet. De forhold, der har betydning for vandløbet, er uddybet i følgende sektorplaner:

1. **Kvalitetsplan for vandløb og søer**
Nordjyllands amt - juli 1995.
 2. **Fredningsplan 1985 - 97**
Godkendt i februar 1990.
 3. **Forslag til Vandindvindingsplan**
Dateret 1989.
 4. **Landbrugsplan for Nordjyllands Amt**
Dateret 1988.
 5. **Råstofplanlægning i Nordjyllands amtskommune**
Dateret januar 1985.
- Af andre planer og forhold med betydning for vandløbet i Brønderslev kommune skal nævnes:
6. **Brønderslev kommunes spildevandsplan**
Dateret 1988.
 7. **Udsætningsplaner**
Udgivet af Danmarks Fiskeriundersøgelser, Afd. for Ferskvandsfiskeri.
 8. **Forhold til Lov om naturbeskyttelse**
Lov nr. 9 af 3. januar 1992.
 9. **Forhold til Lov om okker**
Lov nr. 180 af 8. maj 1985.

Thise Kærgrøft er omfattet af foranstående således:

1. Kvalitetsplan

Thise Kærgrøft er ikke særskilt målsat i recipientkvalitetsplanen.

2. Fredningsplan

Thise Kærgrøft er ikke udpeget i fredningsplanen.

3. Vandindvindingsplan

Thise Kærgrøft gennemløber et område, hvor den aktuelle og forventede vandindvinding påvirker vandløbets aktuelle medianminimumsvandføring med mindre end 100 % af den maksimalt tilrådelige.

Vandløbet er endvidere udpeget til at beligge i et "mindre anvendeligt grundvandsområde".

4. Landbrugsplan

Thise Kærgrøft gennemløber et område af "almindelig interesse".

5. Råstofplan

Thise Kærgrøft gennemløber et område af "sekundær interesse" for sand/grus/sten.

6. Spildevandsplan

Thise Kærgrøft er modtager af opspædet spildevand fra Thise by.

7. Udsætningsplaner

Der er ingen udsætningsplaner for Thise Kærgrøft.

8. Forhold til Lov om naturbeskyttelse

Thise Kærgrøft er ikke udpeget som § 3-vandløb (tidligere § 43-vandløb).

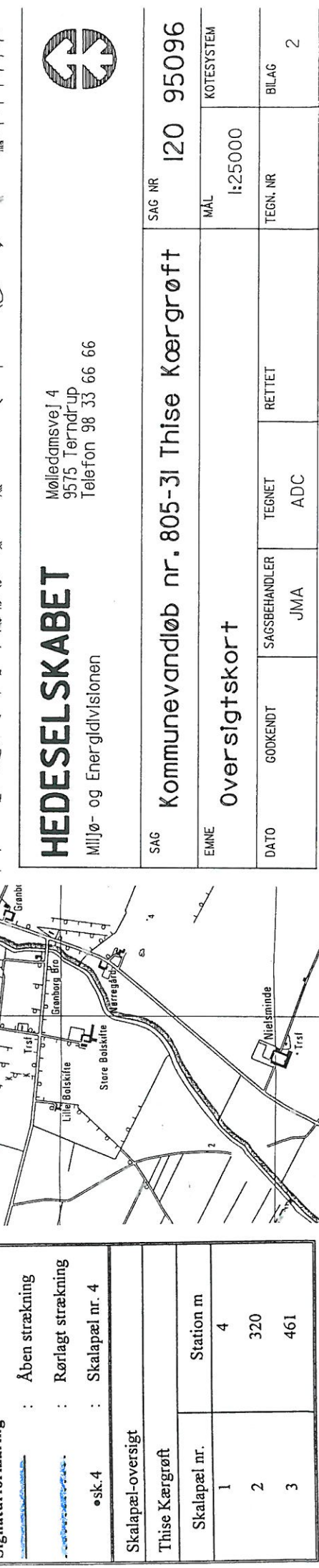
9. Forhold til Lov om okker

Vandløbet gennemløber ikke områder, der er udpeget som okkerpotentielle.



KONSEKVENSER

Regulativet er udarbejdet på grundlag af dels det tidligere reguleringsprojekt af 1975 og de faktiske forhold, som de blev konstateret ved opmåling i november måned 1995.

Opmålingen har vist, at der for vandløbets øverste ca. 50 m skal afgraves ca. 15 cm sand, ellers er de afvandingsmæssige forhold stort set uforandret. Miljømæssigt er der ingen ændringer.

Miljø- og Energidivisionen
Telefon 98 33 66 66

SAG	Kommunevandløb nr. 805-3I Thise Køergroft				SAG NR	120 95096
EMNE	Oversigtskort				MÅL	1:25000
					KOTESYSTEM	
dato	GODKENDT	SAGSBEHANDLER	TEGNET	RETJET	TEGN. NR	BILAG
		JMA	ADC			2

Signaturforklaring	
	: Åben strækning
	: Rørlagt strækning
•sk. 4	: Skalapæl nr. 4
Skalapæl-oversigt	
Thise Kærgøft	
Skalapæl nr.	Station m
1	4
2	320
3	461